

VIA VINCENZO TIERI

UNA «STRADA DI QUARTIERE» NON UNA «PISTA»

PROPOSTE DI MODERAZIONE DEL TRAFFICO

A CURA DEL COMITATO DI ZONA VIA VINCENZO TIERI

PRESENTAZIONE

Via Vincenzo Tieri è una strada nel quartiere La Storta (XV Municipio) lunga 1 km e 600 metri situata tra la Via Cassia e la Via Braccianese. È il cuore del Piano di Zona B24 Cerquetta (Il P.E.E.P.).

Nella parte centrale della via è presente un'area negozi con un bar, un ristorante ed altri esercizi commerciali.

Via Tieri è percorsa dalla linea di autobus 036 (gestita da Roma TPL) che collega la Stazione La Storta (FL3) con Cesano Borgo.

Sono presenti 5 attraversamenti pedonali.

Da strada di quartiere nel corso degli anni è diventata sempre più una vera e propria tangenziale, una strada di collegamento a scorrimento veloce tra Cassia e Braccianese.

La conformazione della strada ricorda quella di un **circuito automobilistico**, con una carreggiata ampia (12 metri circa, in alcuni punti anche di più) e una regolarità del tracciato (vi sono due isole spartitraffico che però non inducono a rallentare).

È facile verificare come auto, moto e camion spesso non rispettino i limiti di velocità previsti dalla legge (50km/h) incuranti delle strisce pedonali, mentre l'ampiezza della carreggiata favorisce i sorpassi tra veicoli anche a ridosso dei civici.

L'11 maggio 2017 i cittadini hanno consegnato in XV Municipio e alla Polizia locale una **petizione** con 420 firme in cui si chiedono interventi strutturali e non saltuari di sicurezza stradale. La petizione fa parte della campagna "*Via Tieri, una strada di quartiere non una pista*". La strada, cioè, non scorre nel deserto ma attraversa un quartiere con abitazioni, aree verdi ed esercizi commerciali. E, quindi, con bambini, anziani, ciclisti, pedoni. Via Tieri è una "strada di quartiere" a tutti gli effetti e non una tangenziale o una "superstrada" come invece è diventata.

Una situazione come questa è sinonimo di alto tasso di pericolosità per pedoni, ciclisti ma anche per gli stessi automobilisti e motociclisti. Un fenomeno confermato dal numero di incidenti (alcuni molto gravi, altri che sfuggono alle statistiche ufficiali) che si sono verificati nel corso degli anni, così come documentato dall'”[Osservatorio sugli incidenti](#)” gestito dal comitato di quartiere (cfr. www.viatieri.it), e come già riconosciuto in un documento votato nel lontano 2007 dal Consiglio dell'allora XX Municipio rimasto lettera morta (cfr. **Risoluzione 2/2007**). In questo documento Il Consiglio del Municipio Roma XX si risolveva – 10 anni fa - ad impegnare l'U.O.T. di concerto con l'U.I.T.S. e l'Assessore competente del Municipio XX affinché individuasse *la soluzione strutturale tecnicamente migliore affinché sia ridotta la velocità dei veicoli che utilizzano questa strada.*

Ma vi è di più. A riprova della denunciata e sussistente pericolosità, nel 2013 vennero installati alcuni **cartelli d'avviso di un controllo elettronico della velocità**, raramente posto in essere, nonché un “**rilevatore di velocità**”, rimosso alcuni mesi dopo perché guasto e mai più sostituito (adducendo la mera mancanza di risorse). L'installazione dello stesso, oltre a mostrare un'iniziale sensibilità delle istituzioni cui purtroppo non è stato dato seguito, equivaleva al riconoscimento della necessità di richiamare l'attenzione e spingere gli automobilisti a moderare la velocità

Allo stato si rivela del tutto insufficiente l'imposizione del limite di velocità di 50 Km orari su una strada che, per le caratteristiche di conformazione sopra descritte , si presta ad essere attraversata anche ad alte velocità, se non si adottano adeguati interventi.

Lo scorso 9 giugno, infine, il **comandante del XV Gruppo della Polizia locale** ha risposto sottolineando che gli unici interventi possibili per la sicurezza stradale in Via Tieri sono il ripristino della segnaletica stradale orizzontale e l'impiego, quando possibile, di autovelox mobili mirati alla "repressione del fenomeno dell'alta velocità". Si rimanda, invece, ad una valutazione tecnica e progettuale della UOT Municipale la costruzione di isole salvagente, mentre vengono bocciate le richieste di realizzazione di attraversamenti pedonali rialzati in quanto non previsti dal DPR 495/1992 (art.145) e di installazione di autovelox fissi in quanto – scrive la Polizia locale – “Via Tieri è una strada classificata di tipo E sulle quali vige l'obbligo di contestazione e verbalizzazione immediata delle violazioni (art.200 D.Lgs. 285/1992)”.

Via Vincenzo Tieri
La Storta (XV Municipio)
Proposte di Moderazione del Traffico

Legenda
Via Vincenzo Tieri





- ☰
- 🔍
- ⚙️
- 📄
- 🚩
- 👤

Google

— +


3D

👤

🎯

🌍

🧭



Chiesa Ss. Pietro e Paolo



Centro Sportivo
Olgiata 2012

Casa Nostra Sig

Autoscuola A. Meoni


Istituto Comprensivo
Via Cassia Km. 1

Google IT



2D

42°00'32"N 12°22'31"E 961



Via Vincenzo Tieri ✕

Isol. 📍

42.02°N, 12.37°E

📍
Via Vincenzo Tieri

Chiesa Ss. Pietro e Paolo 🏛️

Google ^{IT}



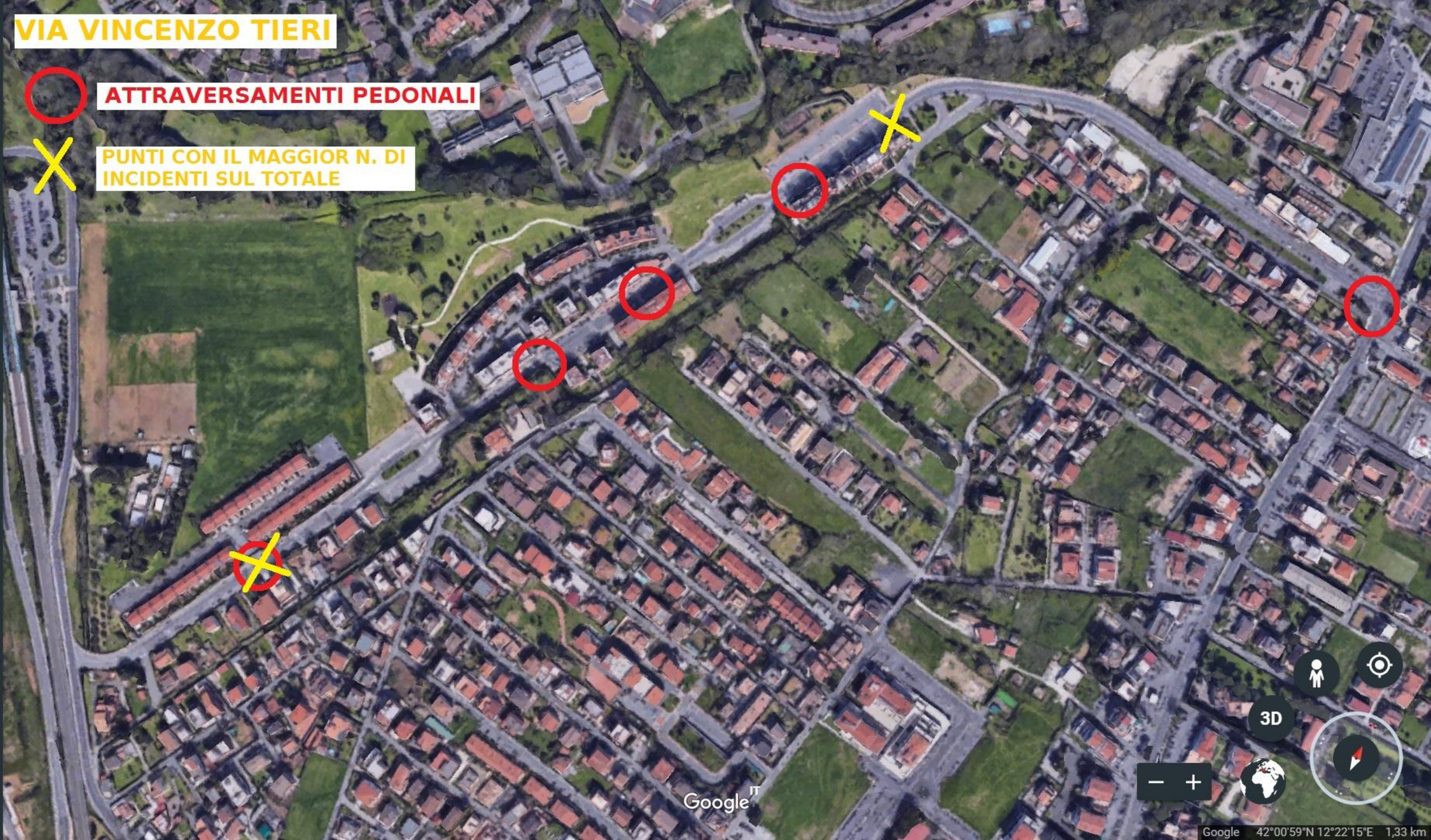

VIA VINCENZO TIERI



ATTRAVERSAMENTI PEDONALI





PUNTI CON IL MAGGIOR N. DI INCIDENTI SUL TOTALE



Google











VIA VINCENZO TIERI 55







Google


Chiesa evangelica





Google™





VIA VINCENZO TIERI
Via Tieri 55
Proposte: Realizzazione di un
Attraversamento Pedonale Rialzato o, in
alternativa, di un Semaforo pedonale o di
un'Isola salvagente


Attraversamento pedonale da
mettere in sicurezza

Fermata Bus


Bar

Fermata Bus

Google







Google IT



Via Vincenzo Tieri
Rotatoria tra i civici 86 e 99
Proposta: Allargamento
dell'Isola spartitraffico

Spostamento dei marciapiedi

Rilevatore di velocità installato
nel 2013 e poi rimosso

Google IT





VIA VINCENZO TIERI 117




118 Via Vincenzo Tieri

Roma, Lazio

Google, Inc.

Street View - mag 2016



Google



Cerca su Google Maps

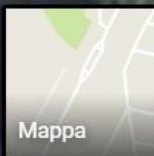


SRL

Bucatofacile

VIA TIERI 117

Real World Tours



Mappa

Google



3D



Via Vincenzo Tieri
Via Tieri 117

Attraversamento pedonale
da mettere in sicurezza

Scarsa visibilità per il pedone


Google



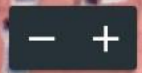
VIA TIERI 125 – 139

AREA NEGOZI





Google



Via Vincenzo Tieri

Via Tieri 125-139

Area Negozi


Proposta: realizzazione di Strisce
Parcheggio in entrambi i lati

Fermata Bus

Fermata Bus

Google


Google 42°01'01"N 12°22'10"E 237 m



Google[™]



Google 42°01'06"N 12°22'14"E 380 m



Google IT




3D






VIA VINCENZO TIERI 166



Google



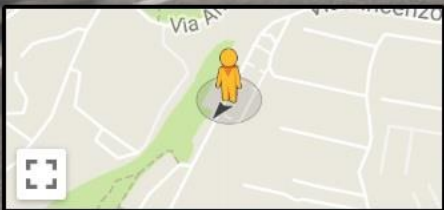
Google 42°01'06"N 12°22'14"E 213 m

168 Via Vincenzo Trieri

Roma, Lazio

Google, Inc.

Street View - mag 2016



Google



VIA VINCENZO TIERI

Via Tieri 166

Proposta: Realizzazione di un Attraversamento Pedonale Rialzato o, in alternativa, di un Semaforo pedonale o di un'Isola salvagente

Attraversamento pedonale da mettere in sicurezza

Google IT

Google 42°01'06"N 12°22'14"E 213 m



VIA TIERI ALTEZZA INCROCIO VIA D'ERRICO





Google IT



VIA VINCENZO TIERI

Via Tieri tra V.E.D'Errico e il civico 200.
Realizzazione di un nuovo Attraversamento pedonale, possibilmente rialzato o, in alternativa, di un semaforo pedonale o di un'Isola salvagente

Premi **F11** per uscire dalla modalità a schermo intero

REALIZZAZIONE DI UN ATTRAVERSAMENTO PEDONALE

FERMATA BUS

FERMATA BUS



Google



VIA TIERI DAL CIVICO 204 A VIA CASSIA







Cerca su Google Maps



Olgiata



Via Alfredo Vanni

Roma Cassia Casa di
riposo Villa del Sole

Via Alfredo Vanni

Pescheria La Tortuga

Ella Bottega
d'arte Creativa

Via Vincenzo Tieri

Via Vincenzo Tieri

Via Giuseppe

Via Vincenzo Tieri

Via Sandro Camasio

Via Vincenzo Tieri

Carrozzeria Centurion
Service SRL

Via Pasquale Altavilla

Via Pasquale Altavilla

Via Pasquale Altavilla


Via Federico Zardi

Siovaninetti


Google



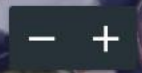
3D



Mappa




Google



3D







Spostati verso la tua posizione.



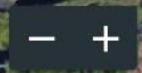
3D



Google IT



Google



VIA VINCENZO TIERI
Via Tieri tra il civico 204 e Via Camacio
Realizzazione di Cordoli spartitraffico

REALIZZAZIONE DI CORDOLI SPARTITRAFFICO



Roma Cassia Casa di riposo Villa del Sole

Via Alfredo Vanni

Via Alfredo Vanni

Via Giuseppe

Via Vincenzo Tieri

Pizzeria La Tortuga

Ella Bottega d'arte Creativa

Via Vincenzo Tieri

Via Sandro Camasio


Via Pasquale Altavilla

Via Vincenzo Tieri

Via Pasquale Altavilla

Via Pasquale Altavilla

Carrozzeria Centurion Service SRL



Mappa

Google

A CURA DEL COMITATO DI ZONA VIA VINCENZO TIERI

Giovanni Giallombardo

Gabriele Leoni

Contatti:

www.viatieri.it

viatieri@virgilio.it

giovi.giallombardo@virgilio.it